

DIRAMAZIONI E STAZIONI DELLA LINEA TRAMVIARIA BOLOGNA - PIEVE DI CENTO - MALALBERGO



○ STAZIONI
● RACCORDI



SEDE LEGALE
 Via Lame 131 - 40013 CASTEL MAGGIORE (BO)
SEDE OPERATIVA
 Via Ca'Bianca 30 - 40131 Bologna
 info@pedalalenta.it • www.fiab-onlus.it

LA BICITRAMVIA

**LA BICICLETTA RIPERCORRE
 L'EX LINEA TRAMVIARIA
 BOLOGNA - PIEVE DI CENTO - MALALBERGO**

**THE BICYCLE RETURNS
 THE FORMER TRAM LINE
 BOLOGNA - PIEVE DI CENTO - MALALBERGO**



"Foto tratte da "Il nostro immenso Tram (D. Damiani e L. Zucchini)"



LA BICITRAMVIA

La Bicitramvia si sviluppo in circa 42 Km totalmente pianeggianti e comprende 11 stazioni delle quali 7 attualmente visibili, più o meno in discreto stato di conservazione. La partenza, non più visibile, era alla stazione di Bologna.

Il percorso inizia dal cancello a destra in fondo alla via che delimitava l'accesso al Museo dei Trasporti, in

via Jacopo della Quercia, ove sono ancora posizionati i mezzi utilizzati per la tramvia, ma purtroppo non fruibile causa edificio pericolante.

Dalla vicina via S. Serlio si inizia a percorrere la ciclabile fino alla località la Dozza, passando dalla stazione/dogana di via Ferrarese e la ex Manifattura Tabacchi.

Proprio in località la Dozza si trova la stazione, visibile entrando in un cortile, è visibile lo scambio ove vi era la diramazione per Malalbergo.

Da qui a Corticella (stazione visibile) il percorso è su ciclabili ovviando alla vasta antropizzazione del territorio che ha completamente cancellato il tracciato.

A Corticella si oltrepassa la ferrovia Bo-Fe utilizzando il sottopasso di via S. Savino (chiesa) e con breve percorso leggermente tortuoso si raggiunge la nuova ciclabile che raggiunge Trebbo di Reno e la relativa stazione, visibile e in ottimo stato di conservazione.

Su strada comunale sottostante il fiume Reno si arriva a Boschetto (bar-bottega con ottimi prodotti di norcineria locale) ove il tracciato originario tagliava per il campo a destra per giungere la stazione di Casadio, che in bici si raggiungerà continuando a percorrere la strada fin ora percorsa e svoltando 1 Km circa dopo il sottopasso sovrastante la strada Trasversale di Pianura per via Casadio (a destra il Campo Volo Reno Air Club).

La località di Argelato si raggiunge passando da Stiatico ove si può sostare accanto la chiesa con il conforto di un buon punto acqua a disposizione.

La piazza Caduti della Libertà di Argelato con il suo parcheggio auto ci indicherà il luogo ove sorgeva la locale stazione, accanto alla adiacente Locanda della Posta.

Da qui la recente ciclabile in sede protetta che ricalca l'originario tracciato della tramvia porterà a Castello d'Argile ove è ben conservata la stazione con il magazzino, attualmente in utilizzo di Città Metropolitana, non prima però di aver osservato in località Volta Reno la locale fermata.

Tornando sulla via Provinciale, per giungere a Pieve di Cento si percorre via Rottazzi ammirando l'Oratorio di S. Anna (fermata Filipetti), poi, mantenendo la destra, fino al Museo MAGI, ex stabilimento Produttori Sementi.

La ex stazione di Pieve di Cento, conclude il percorso attualmente in corso di ristrutturazione.

Si consiglia almeno una breve visita al centro del paese, denominato "la Piccola Bologna", che non mancherà di offrire spunti per una prossima visita accurata,



in particolare la Rocca che ospita il Museo delle Storie, la Collegiata, Il Teatro Zeppilli (solo su prenotazione) e i caratteristici portici.

THE BIKE-TRAMWAY

The Bicitramvia develops in about 42 km totally flat and includes 11 stations of which 7 are currently visible, more or less in a fairly good state of conservation. The departure, no longer visible, was at the Bologna station.

The route starts from the gate on the right at the end of the street that bounded the access to the Transport Museum, in via Jacopo della Quercia, where the vehicles used for the tramway are still located, but unfortunately not usable due to the unsafe building.

From the nearby via S. Serlio you begin to take the cycle path to the Dozza locality, passing through the station / customs house in via Ferrarese and the former Tobacco Factory.

The station is located in the Dozza locality, visible when entering a courtyard, the exchange where there was the branch to Malalbergo is visible.

From here to Corticella (visible station) the route is on cycle paths, obviating the vast anthropization of the territory which has completely canceled the route. In Corticella you cross the Bo-Fe railway using the underpass of via S. Savino (church) and with a short, slightly winding path you reach the new cycle path that reaches Trebbo di Reno and its station, visible and in excellent condition.

On the municipal road below the Reno river you arrive at Boschetto (bar-shop with excellent local butchery products) where the original route cut through the field to the right to reach the Casadio station, which can be reached by bike by continuing along the now traveled and turning about 1 km after the underpass above the Transversal di Pianura road into via Casadio (on the right the Airfield Reno Air Club).

The locality of Argelato can be reached passing through Stiatico where you can stop next to the church with the comfort of a good water point available.

The Caduti della Libertà square in Argelato with its car park will show us the place where the local station stood, next to the adjacent Locanda della Posta.

From here the recent cycle path in a protected site that follows the original route of the tramway will lead to Castello d'Argile where the station with the warehouse is well preserved, currently in use by the Metropolitan City, but not before having observed the local stop of Volta Reno.

Returning to via Provinciale, to reach Pieve di Cento, go along via Rottazzi admiring the Oratory of S. Anna (Filipetti stop), then, keeping to the right, up to the MAGI Museum, formerly the Seed Producers plant.

The former station of Pieve di Cento concludes the path currently being renovated.

We recommend at least a short visit to the town center, called "the Little Bologna", which will not fail to offer ideas for an accurate next visit, in particular the Rocca which houses the Museum of Stories, the Collegiate Church, the Zeppilli Theater (only on reservation) and the characteristic arcades.







Storia della Tramvia



Comune Pieve di Cento



LEGENDA

-  La BiciTramvia
-  Pista ciclabile
-  Percorso originario
-  Percorso ciclabile

SITI UTILI

Orari Treni: <https://www.trenitalia.com/>
 Previsioni meteo: <http://www.meteoam.it/ta/previsione/240/bologna>
 La Tramvia Bologna Malalbergo: https://it.wikipedia.org/wiki/Tramvia_Bologna-Malalbergo

HOTEL e B&B

- 1 - Agriturismo La Cascinetta-051973674
Pieve di Cento - www.lacascinetta.com info@lacascinetta.com
- 2 - Agriturismo Arcadia - 051813176
San Pietro in Casale - www.arcadia-agriturismo.it info@arcadia-agriturismo.it
- 3 - Hotel Castello d'Argile - 051977814 - Castello d'Argile
www.hotelcastellodargile.it info@hotecastellodargile.it

- 4 - Grand Hotel Bologna congress& Wellness - 0516861070
Pieve di Cento - it.ehotelsreviews.com/

TRATTORIE E RISTORANTI

- 5 - Ristorante Malacappa - 051 860407
Argelato
- 6 - La Grigliata - 051860513
Casadio - Argelato
- 7 - La Braceria - 0510567806
Trebbo di Reno
- 8 - Massimiliano Poggi Cucina 051 704217
Trebbo di Reno

- 9 - Fienile - 3802665565
Trebbo di Reno
- 10 - Locanda della Posta - 051 6630746
Argelato
- 11 - La Vecchia trattoria di Braccio - 051 0340806
Pieve di Cento
- 12 - Locanda della Tramvia - 051 975200
Pieve di Cento
- 13 - Bar alimentari Boschetto - 051 711557
Boschetto - Castel Maggiore

PUNTI ACQUA

- 14 - Parco Ca'Bura - Bologna
- 14/a - Via Lame/Don Minzoni - Trebbo di Reno
- 15 - Chiesa di San Venanzio - Stiatice - Argelato

BICI nolo e RIPARAZIONI

- 16 - PUNTO FIAB – Pieve di Cento
L'officina del Ciclo - assistenza
tel.0516867326 - 3297421296
 - 17 - Bike Rental Bologna - nolo bici
Via S.Margherita 1 - 3479027712
hallo@bikerentalbologna.com
 - 18 - BikeinBo - 3470017996 - nolo bici
Via Indipendenza 71/L Bologna
 - 19 - Tamabike - Via Giusti 3 0510404705
 - 20 - Biciuifs - Via L.Serra 11/a – 3393084411
 - 21 - Dynamo - 05119900462 - nolo bici
Via Indipendenza 71/I Bologna
 - 22 - Officina della Bicietta
Via Gramsci 35 - Castel Maggiore.
 - - Coop Anima 051891014 - nolo bici - no E-bike
S.Marino Bentivoglio - www.coopsocialeanima.it
- PUNTO FIAB – Castenaso
Valli Bolognesi – 3356566319
Nolo bici e-bike consegna / ritiro a domicilio

LUOGHI DI INTERESSE

- 24 - Villa Salina - Castel Maggiore
- 25 - Villa Sampieri-Talon - Volta Reno
- 26 - Villa Beatrice - Argelato
- 27 - Oratorio di Savignano - Argelato
- 28 - Comune Pieve di Cento
www.comune.pievedicento.bo.it

